



Proyecto para la Protección Ambiental y Desarrollo Sostenible del Sistema Acuífero Guaraní

Uso Sostenible del Sistema Acuífero Guaraní en la Región Oriental del Paraguay

Anexo 1 Perfiles litológicos

Cooperación Técnica

BGR Bundesanstalt für
Geowissenschaften
und Rohstoffe
GEOZENTRUM HANNOVER

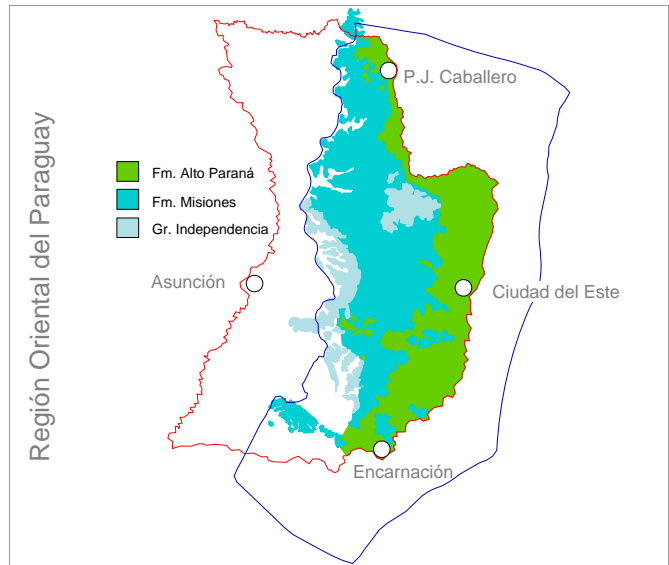
República del Paraguay - República Federal de Alemania

Secretaría del Ambiente SEAM Asunción

Instituto Federal de Geociencias y Recursos Naturales BGR Hannover



SAG - Sistema Acuífero Guaraní



Región Oriental del Paraguay

02/2003 – 02/2009 sagpy@telesurf.com.py www.sag-py.org

Secretaría del Ambiente - SEAM
Dirección General de Protección y Conservación
de los Recursos Hídricos

Av. Madame Lynch 3500 Asunción www.seam.gov.py

Bundesanstalt für Geowissenschaften und Rohstoffe - BGR
Federal Institute for Geosciences and Natural Resources
Instituto Federal de Geociencias y Recursos Naturales

Stilleweg 2 D-30655 Hannover www.bgr.bund.de

BGR Tgb. - Nr. 10 692 / 07



Bundesministerium für
wirtschaftliche Zusammenarbeit
und Entwicklung

Bundesministerium für Wirtschaftliche Zusammenarbeit und Entwicklung - BMZ
Federal Ministry for Economic Cooperation and Development
Ministerio Federal de Cooperación Económica y Desarrollo BMZ-PN 1994.2029.0



Uso Sostenible del Sistema Acuífero Guaraní en la Región Oriental del Paraguay

Anexo 1.1



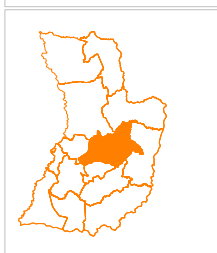
Dpto. Alto Paraná

Anexo 1.2



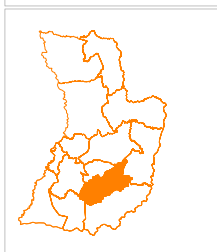
Dptos.
Amambay – Kanindeyu – Misiones – San Pedro

Anexo 1.3



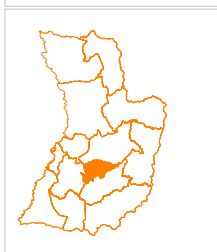
Dpto. Caaguazú

Anexo 1.4



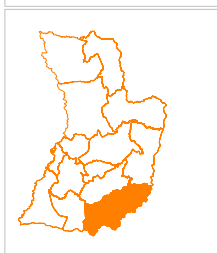
Dpto. Caazapá

Anexo 1.5



Dpto. Guairá

Anexo 1.6



Dpto. Itapúa